

SCHÉMA STÁVAJÍCÍHO ŘEŠENÍ

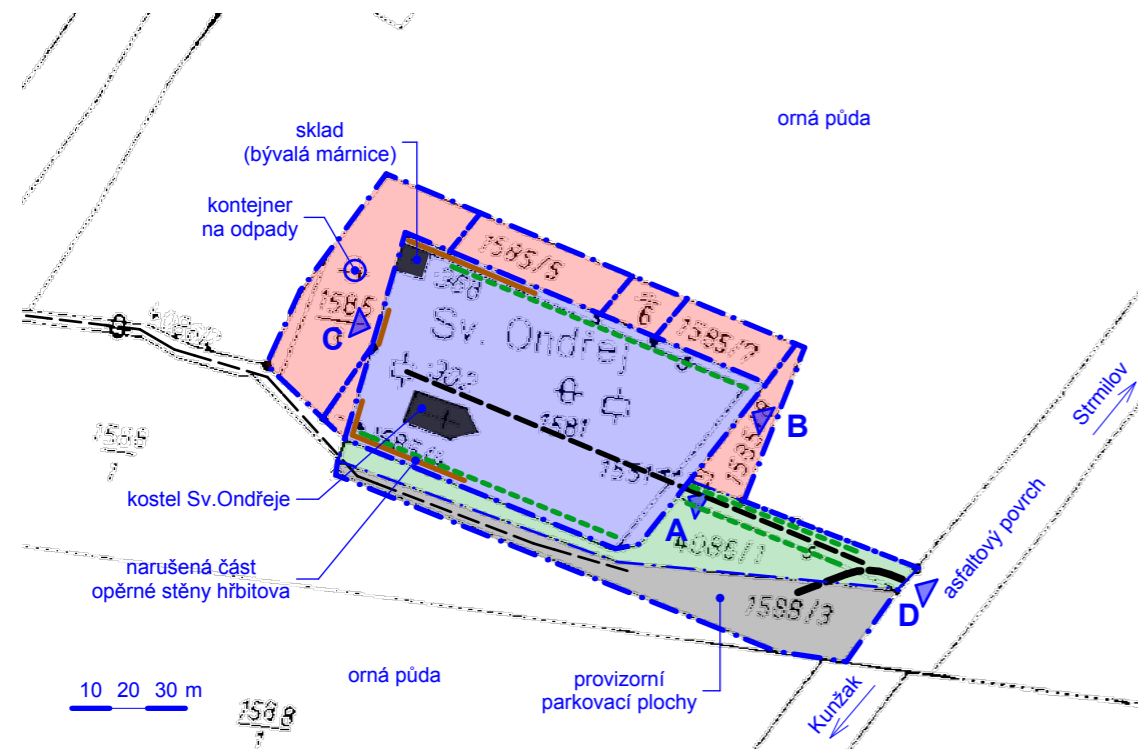
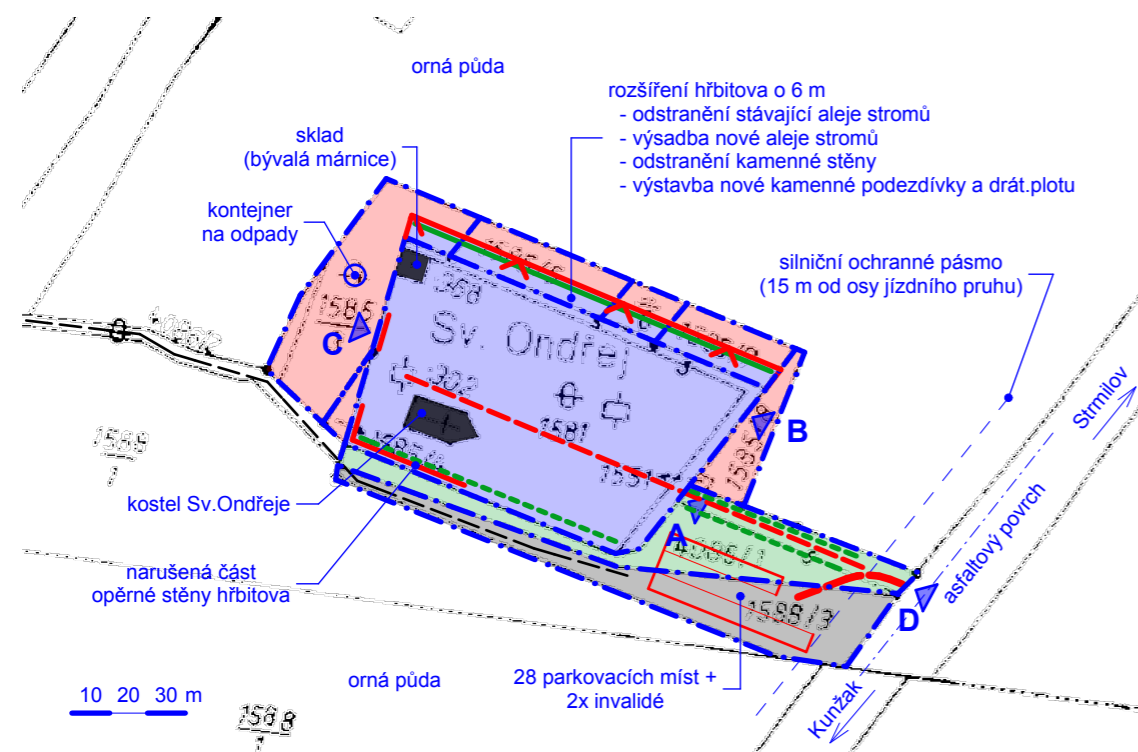


SCHÉMA NAVRHOVANÝCH ZMĚN



LEGENDA

- HŘBITOV - parc.č.1581
- OSTATNÍ KOMUNIKACE - parc.č. 1588/3
- ZELEŇ - parc.č. 4086/1
- OSTATNÍ PLOCHY DOTČENÉ STAVEBNÍM ZÁMĚREM
- OBJEKTY (KOSTEL, SKLAD)
- KONTEJNER NA ODPADY
- VSTUPY, VJEZDY NA POZEMEK
- SILNIČNÍ OCHRANNÉ PÁSMO
- OHRANIČENÍ PARCEL

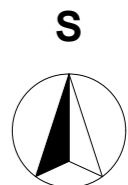
STÁVAJÍCÍ ŘEŠENÍ

- VJEZD NA POZEMEK, KOMUNIKACE - ŠTĚRK
- CHODNÍK - ŠTĚRK, ZBYTKY ASFALTU
- VOZOVÁ CESTA - HLÍNA, (ŽLUTÁ TURISTICKÁ ZNAČKA)
- POŠKOZENÉ ČÁSTI OHRADNÍ STĚNY HŘBITOVA
- ROSTLÁ ZELEŇ, ALEJ STROMŮ

NAVRHOVANÉ ŘEŠENÍ

- VJEZD NA POZEMEK, KOMUNIKACE - ASFALT
- CHODNÍK - MLATOVÝ POVRCH
- OPRAVENÉ ČÁSTI OHRADNÍ STĚNY HŘBITOVA
- DRÁTĚNÝ PLOT NA KAMENNÉ PODEZDÍVCE
- VYSAZENÁ ALEJ STROMŮ
- PARKOVIŠTĚ - STÁNÍ AUT, ASFALT

- A** HLAVNÍ VSTUP NA HŘBITOV, BRÁNA
- B** VEDLEJŠÍ VSTUP NA HŘBITOV, BRANKA
- C** PŘÍSTUP KE KONTEJNERU, NEUZAVŘENO
- D** STÁVAJÍCÍ VJEZD NA PARKOVIŠTĚ



HLAVNÍ PROJEKTANT Ing.VLADAN HENEK	MÍSTO STAVBY Město STRMILOV, parc.č.1581	SCAMINA projekční a inženýrská činnost		
VYPRACOVAL Ing.VLADAN HENEK	STAVEBNÍK/INVESTOR MĚSTO STRMILOV	DATUM 02.2012	STUPEŇ DŮŘ	FORMÁT 2x A4
KONTROLOVAL Ing.SVATAVAHENKOVÁ ,CSc.	ZÁSTUPCE INVESTORA	ZAKÁZKOVÉ Č. H1210	DIGITÁLNÍ ZPRACOVÁNÍ ARCHICAD 15	
NÁZEV DÍLA HŘBITOV VE STRMILOVĚ OPRAVA A REKONSTRUKCE	PARÉ	MĚŘITKO 1:2 000	ČÍSLO VÝKRESU C.	
NÁZEV VÝKRESU C. SITUACE STAVBY NÁVRH INVESTIČNÍHO ZÁMĚRU				